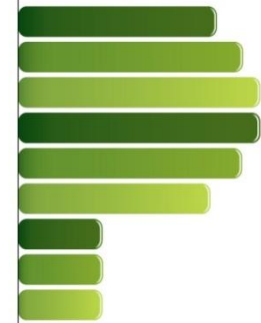




PARANÁ PESQUISAS

Especialista em opinião pública.



Pesquisa Quantitativa – Minas Gerais

Account Manager: Murilo Hidalgo

(paranapesquisas@gmail.com / paranapesquisas@paranapesquisas.com.br)



Metodologia

Apresentamos a seguir os resultados da pesquisa de opinião pública realizada no **Estado de Minas Gerais** para Rede Record de Minas Gerais, com o objetivo de consulta à população sobre **situação eleitoral para o Executivo Federal e Legislativo Federal**.

PROCEDIMENTOS UTILIZADOS NA REALIZAÇÃO DA PESQUISA:

O universo desta pesquisa abrange os eleitores do **Estado de Minas Gerais** maiores de 16 anos.

Para a realização desta pesquisa foi utilizada uma amostra de **1.507** eleitores, em **70** municípios sendo esta estratificada segundo sexo, faixa etária, grau de escolaridade e posição geográfica. O trabalho de levantamento dos dados foi feito através de entrevistas pessoais durante os dias 30 de setembro a 05 de outubro de 2017, sendo acompanhadas 20,0% das entrevistas. **A Paraná Pesquisas encontra-se registrada no Conselho Regional de Estatística da 1ª, 2ª, 3ª, 4ª, 5ª, 6ª e 7ª Região sob o nº 3122/17.**

Tal amostra representativa do **Estado de Minas Gerais** atinge um grau de confiança de 95,0% para uma margem estimada de erro de aproximadamente **2,5%** para os resultados gerais.

Informações complementares e Plano Amostral

Informações complementares:

↪ A pesquisa foi realizada a partir de **entrevistas pessoais**.

↪ A amostra é representativa dos moradores das áreas pesquisadas e foi selecionada em duas etapas. Na primeira etapa realizou-se um sorteio probabilístico dos setores censitários onde as entrevistas foram realizadas através do método PPT (Probabilidade Proporcional ao Tamanho), considerando a população com 16 anos ou mais residente nos setores como base para a seleção. Na segunda etapa, a seleção do entrevistado dentro do setor censitário foi feita utilizando-se quotas amostrais proporcionais, em função das seguintes variáveis:

↪ SEXO: Masculino - 48% e Feminino - 52%

↪ FAIXA ETÁRIA: Entre 16 e 24 anos: 15% / Entre 25 e 34 anos: 21% / Entre 35 e 44 anos: 20% / Entre 45 e 59 anos: 25% / Com 60 anos ou mais: 19%

↪ ESCOLARIDADE: Até Ensino Médio: 81% / Ensino Superior: 19%

↪ NÍVEL ECONÔMICO: Economicamente Ativo: 69%; Não Economicamente Ativo: 31%

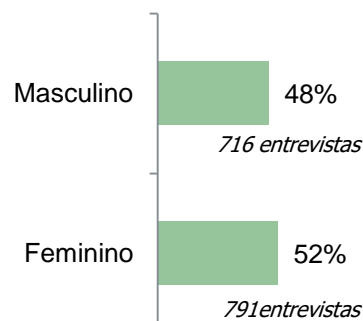
↪ MESORREGIÕES: Campo das Vertentes (3%); Central Mineira (2%); Jequitinhonha (3%); Metropolitana de Belo Horizonte (32%); Noroeste de Minas (2%); Norte de Minas (8%); Oeste de Minas (5%); Sul/Sudoeste de Minas (13%); Triângulo Mineiro/Alto Paranaíba (11%); Vale do Mucuri (2%); Vale do Rio Doce (8%) e Zona da Mata (11%).

↪ PONDERAÇÃO: Está prevista eventual ponderação para correção das variáveis supracitadas, caso ocorram diferenças superiores a margem de erro da pesquisa entre o previsto na amostra e a coleta realizada. Fonte de Dados: IBGE (2010).

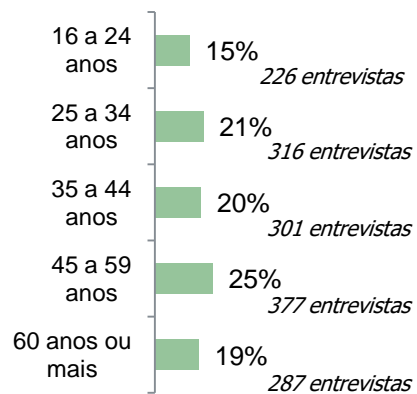
Plano Amostral:

Perfil da Amostra

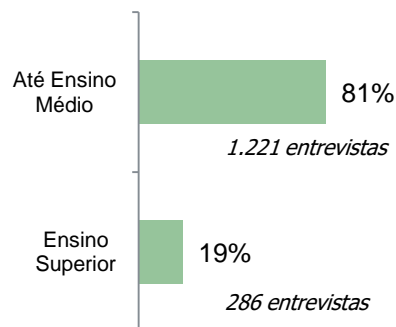
Sexo



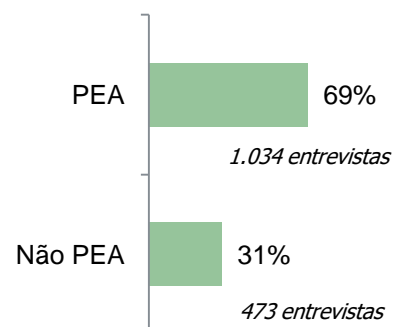
Faixa Etária



Escolaridade



Nível Econômico



BASE: Eleitores(1.507)

Situação Eleitoral – Presidente (Estimulada)

Cenário 1



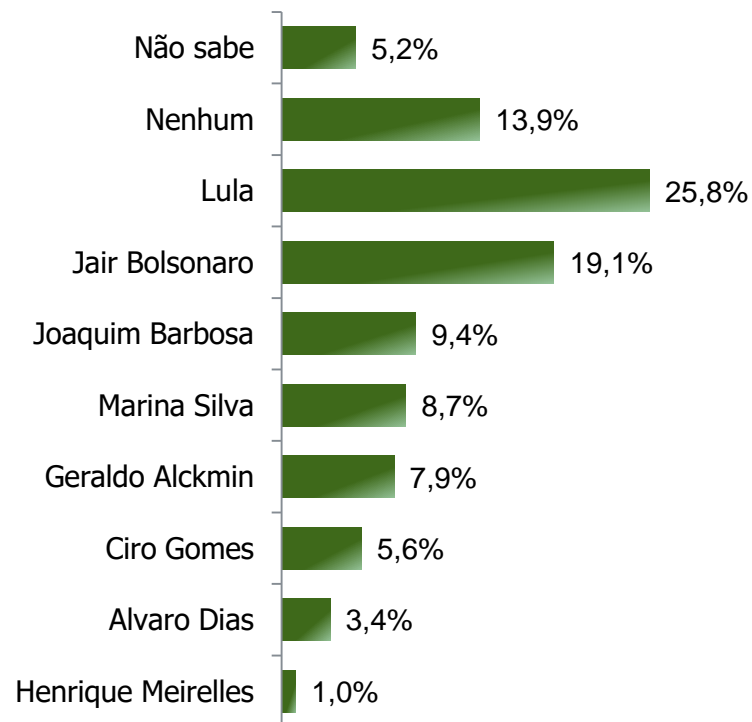
BASE: Eleitores (1.507)

Se as eleições para Presidente do Brasil fossem hoje e os candidatos fossem esses, em quem o Sr(a) votaria? (Mostrar Disco 1)

Situação Eleitoral – Presidente (Estimulada)

Cenário 2

6

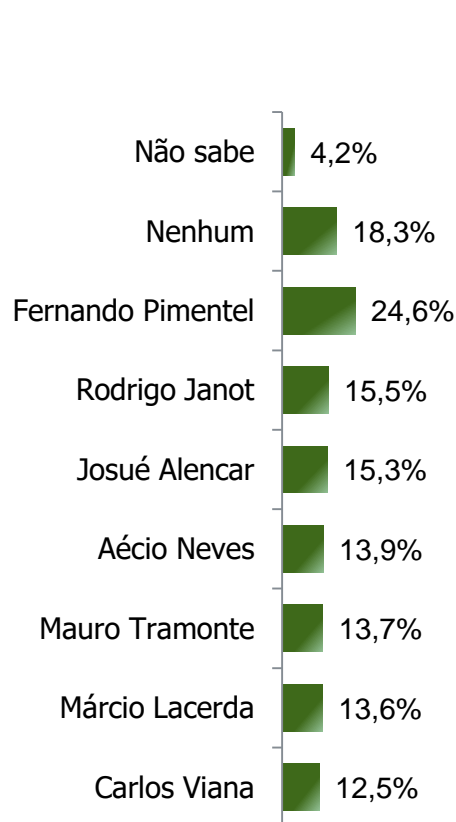


BASE: Eleitores (1.507)

Se as eleições para Presidente do Brasil fossem hoje e os candidatos AGORA fossem esses, em quem o Sr(a) votaria? (Mostrar Disco 2)

Situação Eleitoral – Senador (RM)* (Estimulada)

Cenário 1



	Não sabe	Nenhum	Fernando Pimentel	Rodrigo Janot	Josué Alencar	Aécio Neves	Mauro Tramonte	Márcio Lacerda	Carlos Viana
Masculino	3,1%	17,9%	21,8%	20,2%	17,4%	16,9%	13,2%	11,6%	12,7%
Feminino	5,2%	18,7%	27,2%	11,4%	13,6%	10,8%	14,4%	16,0%	12,3%
De 16 a 24 anos	3,8%	14,5%	29,8%	18,2%	14,3%	12,8%	13,7%	15,2%	15,8%
De 25 a 34 anos	3,4%	17,8%	24,0%	15,6%	14,3%	14,9%	17,0%	13,5%	12,7%
De 35 a 44 anos	3,8%	18,9%	26,4%	13,2%	14,3%	13,4%	12,6%	12,8%	12,5%
De 45 a 59 anos	4,5%	19,2%	21,7%	16,8%	14,4%	14,1%	13,0%	14,5%	11,5%
60 anos ou mais	5,6%	20,1%	23,4%	14,4%	20,0%	12,7%	12,7%	13,8%	11,0%
Ensino Fundamental	4,2%	16,0%	27,0%	10,9%	16,4%	12,8%	14,9%	16,3%	12,1%
Ensino Médio	3,8%	20,2%	23,6%	16,0%	15,2%	13,7%	14,6%	12,4%	14,6%
Ensino Superior	5,4%	19,2%	21,8%	24,6%	13,8%	15,4%	9,6%	11,8%	9,0%
PEA	3,8%	18,2%	23,4%	16,2%	16,1%	14,4%	13,9%	14,5%	11,9%
Não PEA	5,2%	18,6%	27,5%	14,2%	13,8%	12,1%	13,6%	12,7%	13,9%

**Cada entrevistado poderia escolher até 2 candidatos*

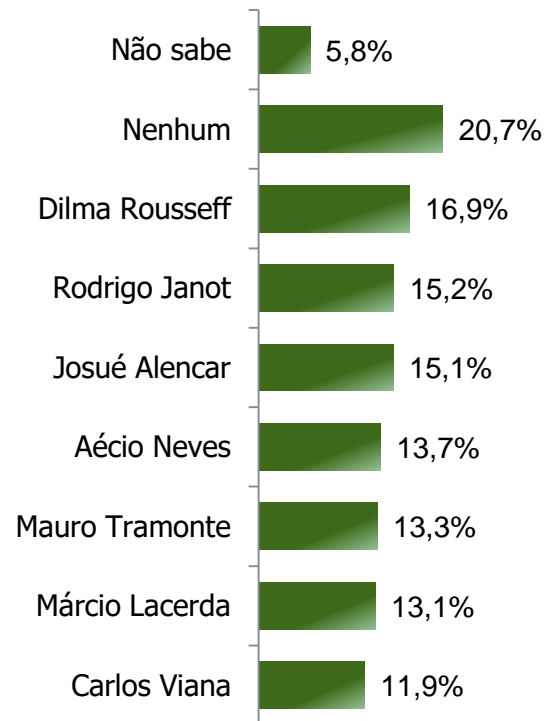
BASE: Eleitores (1.507)

Se as eleições para Senador do Estado de Minas Gerais fossem hoje e os candidatos fossem esses, em quem o Sr(a) votaria? (RM) (Mostrar Disco 5)

Situação Eleitoral – Senador (RM)* (Estimulada)

Cenário 2

8



**Cada entrevistado poderia escolher até 2 candidatos*

BASE: Eleitores (1.507)

Se as eleições para Senador do Estado de Minas Gerais fossem hoje e os candidatos AGORA fossem esses, em quem o Sr(a) votaria? (Mostrar Disco 6)



Anexo I

RELAÇÃO DE MUNICÍPIOS PERTENCENTES A CADA MESORREGIÃO DO ESTADO DE MINAS GERAIS

RELAÇÃO DE MUNICÍPIOS PERTENCENTES A CADA MESORREGIÃO DO ESTADO DE MINAS GERAIS (1/4)

Mesorregião 1 - Campos das Vertentes

Alfredo Vasconcelos; Antônio Carlos; Barbacena; Barroso; Capela Nova; Caranaíba; Carandaí; Carrancas; Conceição da Barra de Minas; Coronel Xavier Chaves; Desterro do Melo; Dolores de Campos; Ibertioga; Ijaci; Ingai; Itumirim; Itutinga; Lagoa Dourada; Lavras; Luminárias; Madre de Deus de Minas; Nazareno; Nepomuceno; Piedade do Rio Grande; Prados; Resende Costa; Ressaquinha; Ribeirão Vermelho; Ritápolis; Santa Bárbara do Tugúrio; Santa Cruz de Minas; Santana do Garambéu; São João del Rei; São Tiago; Senhora dos Remédios; Tiradentes.

Mesorregião 2- Central Mineira

Abaeté; Araújos; Augusto de Lima; Biquinhas; Bom Despacho; Buenópolis; Cedro do Abaeté; Corinto; Curvelo; Dolores do Indaí; Estrela do Indaí; Felixlândia; Inimutaba; Japaraíba; Joaquim Felício; Lagoa da Prata; Leandro Ferreira; Luz; Martinho Campos; Moema; Monjolos; Morada Nova de Minas; Morro da Garça; Paineiras; Pompéu; Presidente Juscelino; Quartel Geral; Santo Hipólito; Serra da Saudade; Três Marias.

Mesorregião 3 - Jequitinhonha

Almenara; Angelândia; Araçuaí; Aricanduva; Bandeira; Berilo; Cachoeira de Pajeú; Capelinha; Carai; Carbonita; Chapada do Norte; Comercinho; Coronel Murta; Couto de Magalhães de Minas; Datas; Diamantina; Divisópolis; Felício dos Santos; Felisburgo; Francisco Badaró Gouveia; Itamarandiba; Itaobim; Itinga; Jacinto; Jenipapo de Minas; Jequitinhonha; Joaíma; Jordânia; José Gonçalves de Minas; Leme do Prado; Mata Verde; Medina; Minas Novas; Monte Formoso; Novo Cruzeiro; Padre Paraíso; Palmópolis; Pedra Azul; Ponto dos Volantes; Presidente Kubitschek; Rio do Prado; Rubim; Salto da Divisa; Santa Maria do Salto; Santo Antônio do Jacinto; São Gonçalo do Rio Preto; Senador Modestino Gonçalves; Turmalina; Veredinha; Virgem da Lapa.

Mesorregião 4- Metropolitana de Belo Horizonte

Alvinópolis; Alvorada de Minas; Araçai; Baldim; Barão de Cocais; Bela Vista de Minas; Belo Horizonte; Belo Vale; Betim; Bom Jesus do Amparo; Bonfim; Brumadinho; Cachoeira da Prata; Caetanópolis; Caeté; Capim Branco; Casa Grande; Catas Altas; Catas Altas da Noruega; Conceição do Mato Dentro; Confins; Congonhas; Congonhas do Norte; Conselheiro Lafaiete; Contagem; Cordisburgo; Cristiano Ottoni; Crucilândia; Desterro de Entre Rios; Diogo de Vasconcelos; Dionísio; Dom Joaquim; Entre Rios de Minas; Esmeraldas; Ferros; Florestal; Fortuna de Minas; Funilândia; Ibirité; Igarapé; Inhaúma; Itabira; Itabirito; Itaguara; Itambé do Mato Dentro; Itatiaiuçu; Itaverava; Jaboticatubas; Jeceaba; Jequitibá; João Monlevade; Juatuba; Lagoa Santa; Maravilhas; Mariana; Mário Campos; Mateus Leme; Matozinhos; Moeda; Morro do Pilar; Nova Era; Nova Lima; Nova União; Onça de Pitangui; Ouro Branco; Ouro Preto; Papagaios; Pará de Minas; Paraopeba; Passabém; Pedro Leopoldo; Pequi; Piedade dos Gerais; Pitangui; Prudente de Moraes; Queluzito; Raposos; Ribeirão das Neves; Rio Acima; Rio Manso; Rio Piracicaba; Rio Vermelho; Sabará; Santa Bárbara; Santa Luzia; Santa Maria de Itabira; Santana de Pirapama; Santana do Riacho; Santana dos Montes; Santo Antônio do Itambé; Santo Antônio do Rio Abaixo; São Brás do Suaçuí; São Domingos do Prata; São Gonçalo do Rio Abaixo; São Joaquim de Bicas; São José da Lapa; São José da Varginha; São José do Goiabal; São Sebastião do Rio Preto; Sarzedo; Serra Azul de Minas; Serro; Sete Lagoas; Taquaraçu de Minas; Vespasiano.

RELAÇÃO DE MUNICÍPIOS PERTENCENTES A CADA MESORREGIÃO DO ESTADO DE MINAS GERAIS (2/4)

Mesorregião 5 - Noroeste de Minas

Arinos; Bonfinópolis de Minas; Brasilândia de Minas; Buritis; Cabeceira Grande; Dom Bosco; Formoso; Guarda-Mor; João Pinheiro; Lagamar; Lagoa Grande; Natalândia; Paracatu; Presidente Olegário; São Gonçalo do Abaeté; Unaí; Uruana de Minas; Varjão de Minas; Vazante.

Mesorregião 6 – Norte de Minas

Águas Vermelhas; Berizal; Bocaiúva; Bonito de Minas; Botumirim; Brasília de Minas; Buritizeiro; Campo Azul; Capitão Enéas; Catuti; Chapada Gaúcha; Claro dos Poções; Cônego Marinho; Coração de Jesus; Cristália; Curral de Dentro; Divisa Alegre; Engenheiro Navarro; Espinosa; Francisco Dumont; Francisco Sá; Fruta de Leite; Gameleiras; Glaucilândia; Grão Mogol; Guaraciama; Ibiaí; Ibiracatu; Icaraí de Minas; Indaiabira; Itacambira; Itacarambi; Jaíba; Janaúba; Januária; Japonvar; Jequitaiá; Josenópolis; Juramento; Juvenília; Lagoa dos Patos; Lassance; Lontra; Luislândia; Mamonas; Manga; Matias Cardoso; Mato Verde; Mirabela; Miravânia; Montalvânia; Monte Azul; Montes Claros; Montezuma; Ninheira; Nova Porteirinha; Novorizonte; Olhos-d'Água; Padre Carvalho; Pai Pedro; Patis; Pedras de Maria da Cruz; Pintópolis; Pirapora; Ponto Chique; Porteirinha; Riachinho; Riacho dos Machados; Rio Pardo de Minas; Rubelita; Salinas; Santa Cruz de Salinas; Santa Fé de Minas; Santo Antônio do Retiro; São Francisco; São João da Lagoa; São João da Ponte; São João das Missões; São João do Pacuí; São João do Paraíso; São Romão; Serranópolis de Minas; Taiobeiras; Ubaí; Uruçuia; Vargem Grande do Rio Pardo; Várzea da Palma; Varzelândia; Verdelândia.

Mesorregião 7 – Oeste de Minas

Aguanil; Arcos; Bambuí; Bom Sucesso; Camacho; Campo Belo; Cana Verde; Candeias; Carmo da Mata; Carmo do Cajuru; Carmópolis de Minas; Cláudio; Conceição do Pará; Córrego Danta; Córrego Fundo; Cristais; Divinópolis; Doresópolis; Formiga; Ibituruna; Igaratinga; Iguatama; Itapecerica; Itaúna; Medeiros; Nova Serrana; Oliveira; Pains; Passa Tempo; Pedra do Indaiá; Perdígão; Perdões; Pimenta; Piracema; Piumhi Santana do Jacaré; Santo Antônio do Amparo; Santo Antônio do Monte; São Francisco de Paula; São Gonçalo do Pará; São Roque de Minas; São Sebastião do Oeste; Tapiraí; Vargem Bonita.

RELAÇÃO DE MUNICÍPIOS PERTENCENTES A CADA MESORREGIÃO DO ESTADO DE MINAS GERAIS (3/4)

Mesorregião 8 – Sul / Sudoeste de Minas

Aiuruoca; Alagoa; Albertina; Alfenas; Alpinópolis; Alterosa; Andradas; Andrelândia; Arantina; Arceburgo; Areado; Baependi; Bandeira do Sul; Boa Esperança; Bocaina de Minas; Bom Jardim de Minas; Bom Jesus da Penha; Bom Repouso; Borda da Mata; Botelhos; Brazópolis; Bueno Brandão; Cabo Verde; Cachoeira de Minas; Caldas; Camanducaia; Cambuí; Cambuquira; Campanha; Campestre; Campo do Meio; Campos Gerais; Capetinga; Capitólio; Careçu; Carmo da Cachoeira; Carmo de Minas; Carmo do Rio Claro; Carvalhópolis; Carvalhos; Cássia; Caxambu; Claraval; Conceição da Aparecida; Conceição das Pedras; Conceição do Rio Verde; Conceição dos Ouros; Congonhal; Consolação; Coqueiral; Cordislândia; Córrego do Bom Jesus; Cristina; Cruzília; Delfim Moreira; Delfinópolis; Divisa Nova; Dom Viçoso; Elói Mendes; Espírito Santo do Dourado; Estiva; Extrema; Fama; Fortaleza de Minas; Gonçalves; Guapé; Guaranésia; Guaxupé; Heliadora; Ibiraci; Ibitiúra de Minas; Ilícinea; Inconfidentes; Ipuíuna; Itajubá; Itamogi; Itamonte; Itanhandu; Itapeva; Itaú de Minas; Jacuí; Jacutinga; Jesuânia; Juruia; Lambari; Liberdade; Machado; Maria da Fé; Marmelópolis; Minduri; Monsenhor Paulo; Monte Belo; Monte Santo de Minas; Monte Sião; Munhoz; Muzambinho; Natércia; Nova Resende; Olímpio Noronha; Ouro Fino; Paraguaçu; Paraisópolis; Passa Quatro; Passa-Vinte; Passos; Pedralva; Piranguçu; Piranguinho; Poço Fundo; Poços de Caldas; Pouso Alegre; Pouso Alto; Pratápolis; Santa Rita de Caldas; Santa Rita do Sapucaí; Santana da Vargem; São Bento Abade; São Gonçalo do Sapucaí; São João Batista do Glória; São João da Mata; São José da Barra; São José do Alegre; São Lourenço; São Pedro da União; São Sebastião da Bela Vista; São Sebastião do Paraíso; São Sebastião do Rio Verde; São Thomé das Letras; São Tomás de Aquino; São Vicente de Minas; Sapucaí-Mirim; Senador Amaral; Senador José Bento; Seritinga; Serrania; Serranos; Silvianópolis; Soledade de Minas; Tocos do Moji; Toledo; Três Corações; Três Pontas; Turvolândia; Varginha; Virgínia; Wenceslau Braz.

Mesorregião 9 - Triângulo Mineiro / Alto Paranaíba

Abadia dos Dourados; Água Comprida; Araguari; Araporã; Arapuá; Araxá; Cachoeira Dourada; Campina Verde; Campo Florido; Campos Altos; Canápolis; Capinópolis; Carmo do Paranaíba; Carneirinho; Cascalho Rico; Centralina; Comendador Gomes; Conceição das Alagoas; Conquista; Coromandel; Cruzeiro da Fortaleza; Delta; Douradoquara; Estrela do Sul; Fronteira; Frutal; Grupiara; Guimarânia; Gurinhatã; Ibiá; Indianópolis; Ipiacu; Irai de Minas; Itapagipe; Ituiubata; Iturama; Lagoa Formosa; Limeira do Oeste; Matutina; Monte Alegre de Minas; Monte Carmelo; Nova Ponte; Patos de Minas; Patrocínio; Pedrinópolis; Perdizes; Pirajuba; Planura; Prata; Pratinha; Rio Paranaíba; Romaria; Sacramento; Santa Juliana; Santa Rosa da Serra; Santa Vitória; São Francisco de Sales; São Gotardo; Serra do Salitre; Tapira; Tiros; Tupaciguara; Uberaba; Uberlândia; União de Minas; Veríssimo.

Mesorregião 10 - Vale do Mucuri

Águas Formosas; Ataléia; Bertópolis; Carlos Chagas; Catuji; Crislita; Franciscópolis; Frei Gaspar; Fronteira dos Vales; Itaipé; Ladainha; Machacalis; Malacacheta; Nanuque; Novo Oriente de Minas; Ouro Verde de Minas; Pavão; Poté; Santa Helena de Minas; Serra dos Aimorés; Setubinha; Teófilo Otoni; Umburatiba.

RELAÇÃO DE MUNICÍPIOS PERTENCENTES A CADA MESORREGIÃO DO ESTADO DE MINAS GERAIS (4/4)

Mesorregião 11 - Vale do Rio Doce

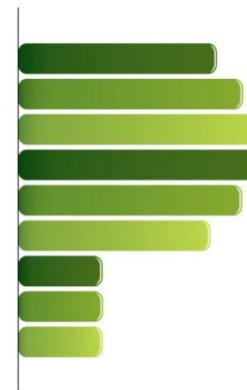
Açucena; Água Boa; Aimorés; Alpercata; Alvarenga; Antônio Dias; Belo Oriente; Bom Jesus do Galho; Braúnas; Bugre; Campanário; Cantagalo; Capitão Andrade; Caratinga; Carmésia; Central de Minas; Coluna; Conceição de Ipanema; Conselheiro Pena; Coroaci; Coronel Fabriciano; Córrego Novo; Cuparaque; Divino das Laranjeiras; Divinolândia de Minas; Dom Cavati; Dolores de Guanhões; Engenheiro Caldas; Entre Folhas; Fernandes Tourinho; Frei Inocêncio; Frei Lagonegro; Galiléia; Goiabeira; Gonzaga; Governador Valadares; Guanhões; Iapu; Imbé de Minas; Inhapim; Ipaba; Ipanema; Ipatinga; Itabirinha; Itambacuri; Itanhomi; Itueta; Jaguarapu; Jampruca; Joanésia; José Raydan; Mantena; Marilac; Marliéria; Materlândia; Mathias Lobato; Mendes Pimentel; Mesquita; Mutum; Nacip Raydan; Naque; Nova Belém; Nova Módica; Paulistas; Peçanha; Periquito; Pescador; Piedade de Caratinga; Pingo-d'Água; Pocrane; Resplendor; Sabinópolis; Santa Bárbara do Leste; Santa Efigênia de Minas; Santa Maria do Suaçuí; Santa Rita de Minas; Santa Rita do Itueto; Santana do Paraíso; São Domingos das Dores; São Félix de Minas; São Geraldo da Piedade; São Geraldo do Baixio; São João do Manteninha; São João do Oriente; São João Evangelista; São José da Safira; São José do Divino; São José do Jacuri; São Pedro do Suaçuí; São Sebastião do Anta; São Sebastião do Maranhão; Sardoá; Senhora do Porto; Sobralia; Taparuba; Tarumirim; Timóteo; Tumiritinga; Ubaporanga; Vargem Alegre; Virginópolis; Virgolândia.

Mesorregião 12 - Zona da Mata

Abre Campo; Acaiaca; Além Paraíba; Alto Caparaó; Alto Jequitibá; Alto Rio Doce; Amparo do Serra; Antônio Prado de Minas; Aracitaba; Araponga; Argirita; Astolfo Dutra; Barão de Monte Alto; Barra Longa; Belmiro Braga; Bias Fortes; Bicas; Brás Pires; Caiana; Cajuri; Canaã; Caparaó; Caputira; Carangola; Cataguases; Chácara; Chalé; Chiador; Cipotânea; Coimbra; Coronel Pacheco; Descoberto; Divinésia; Divino; Dom Silvério; Dona Eusébia; Dolores do Turvo; Durandé; Ervália; Espera Feliz; Estrela Dalva; Eugenópolis; Ewbank da Câmara; Faria Lemos; Fervedouro; Goianá; Guaraciaba; Guarani; Guarará; Guidoal; Guiricema; Itamarati de Minas; Jequeri; Juiz de Fora; Lajinha; Lamim; Laranjal; Leopoldina; Lima Duarte; Luisburgo; Manhuaçu; Manhumirim; Mar de Espanha; Maripá de Minas; Martins Soares; Matias Barbosa; Matipó; Mercês; Miradouro; Miraí; Muriaé; Olaria; Oliveira Fortes; Oratórios; Orizânia; Paiva; Palma; Patrocínio do Muriaé; Paula Cândido; Pedra Bonita; Pedra do Anta; Pedra Dourada; Pedro Teixeira; Pequeri; Piau; Piedade de Ponte Nova; Piranga; Pirapetinga; Piraúba; Ponte Nova; Porto Firme; Presidente Bernardes; Raul Soares; Recreio; Reduto; Rio Casca; Rio Doce; Rio Espera; Rio Novo; Rio Pomba; Rio Preto; Rochedo de Minas; Rodeiro; Rosário da Limeira; Santa Bárbara do Monte Verde; Santa Cruz do Escalvado; Santa Margarida; Santa Rita de Ibitipoca; Santa Rita de Jacutinga; Santana de Cataguases; Santana do Deserto; Santana do Manhuaçu; Santo Antônio do Aventureiro; Santo Antônio do Gramma; Santos Dumont; São Francisco do Glória; São Geraldo; São João do Manhuaçu; São João Nepomuceno; São José do Mantimento; São Miguel do Anta; São Pedro dos Ferros; São Sebastião da Vargem Alegre; Sem-Peixe; Senador Cortes; Senador Firmino; Senhora de Oliveira; Sericita; Silveirânia; Simão Pereira; Simonésia; Tabuleiro; Teixeiras; Tocantins; Tombos; Ubá; Uruçânia; Vermelho Novo; Viçosa; Vieiras; Visconde do Rio Branco; Volta Grande.

PARANÁ PESQUISAS

Especialista em opinião pública.



Obrigado pela atenção!

